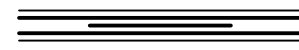
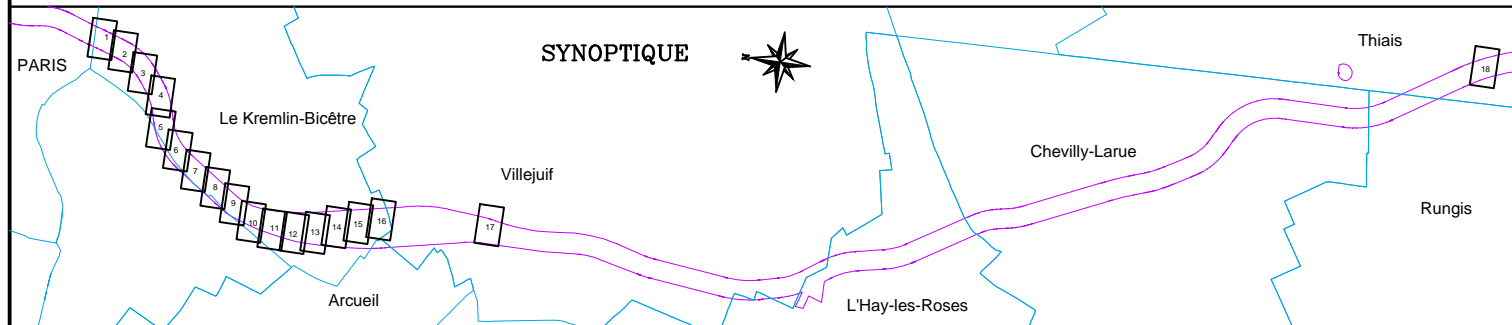


SOCIETE DU GRAND PARIS



COMMUNE de Villejuif  
Planche N°17/18



Indice	Nature des modifications	Date	Auteur	Verifié par
1	Mis à jour du plan	08/02/2017	NBO	MAU
0	Réalisation du plan	20/10/2016	NBO	MAU

ECHELLE: 1/500	DATE: 20/10/2016	DOSSIER: 01NA113277	FICHIER: Plan parcellaire.dwg
----------------	------------------	---------------------	-------------------------------

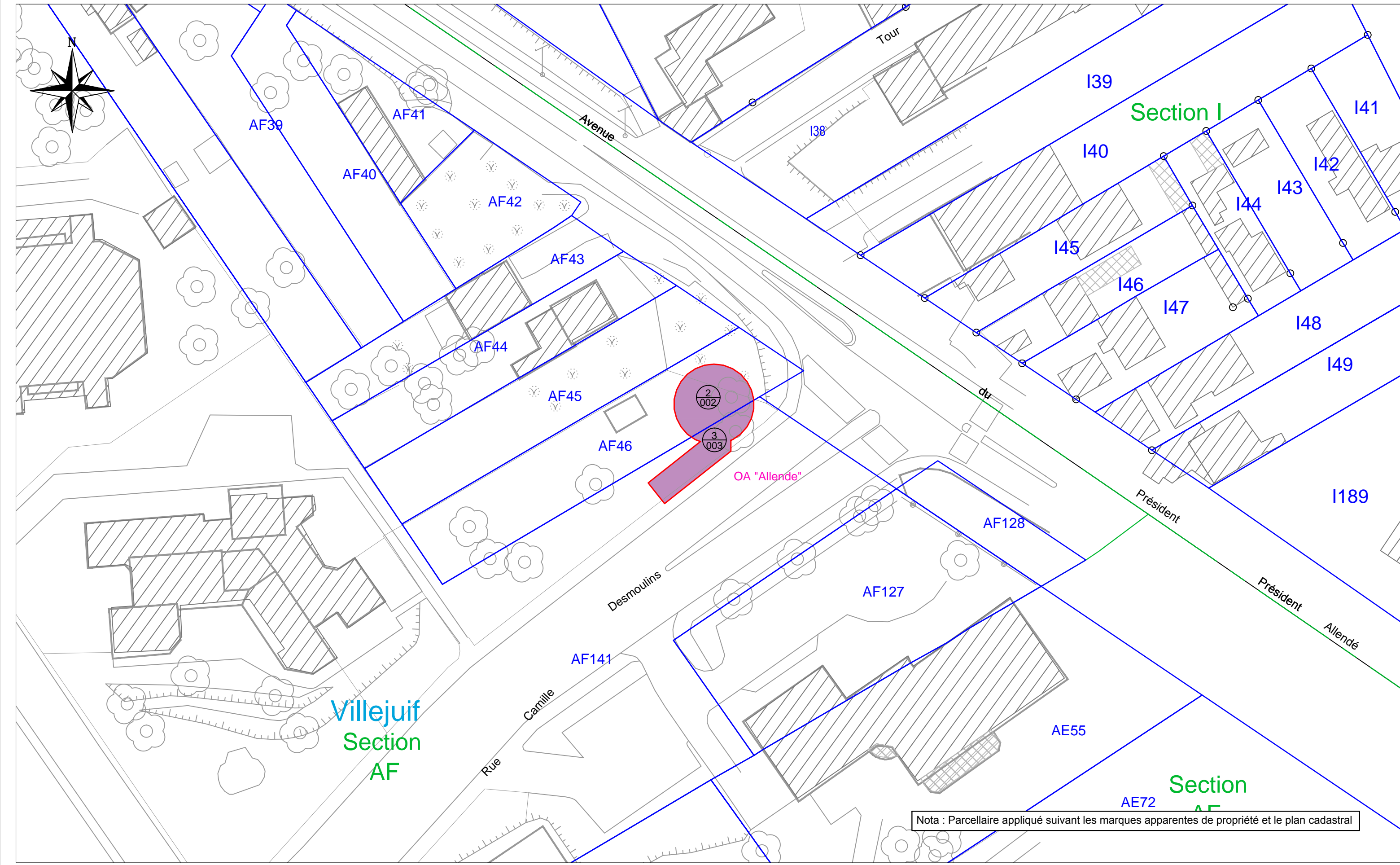
# Plan Parcellaire

COORDONNEES CC49 <input checked="" type="checkbox"/>	NIVELLEMENT IGN 69
COORDONNEES INDEPENDANTES <input type="checkbox"/>	NIVELLEMENT INDEPENDANT

Bureau Principal – Siège Social  
Atlanpole – Site de la Chantrerie  
Route de Gachet – BP 10703  
F – 44307 NANTES Cedex 3  
Tel. 02 40 68 54 52 – Fax. 02 51 13 56 60  
E-mail : nantes@geofit-expert.fr

AGENCE DE GENNEVILLIERS  
7 Rue du Fossé Blanc  
Bâtiment C1  
92230 GENNEVILLIERS  
Tel. 01 41 11 30 80 – Fax. 01 41 11 21 70  
E-mail : gennevilliers@geofit-expert.fr

## Ligne 14 - Commune de Villejuif



MAITRISE D'OUVRAGE  
Société du Grand Paris  
30, Avenue des Fruitières  
93200 Saint-DENIS

### Plan Parcellaire

<p><b>LEGENDE:</b></p> <ul style="list-style-type: none"> <li><span style="color: green;">—</span> Limite d'emprise convention</li> <li><span style="color: red;">—</span> Limite d'emprise acquisition</li> </ul>	<p><b>PARCELLAIRE :</b></p> <ul style="list-style-type: none"> <li><span style="border: 1px dashed green; display: inline-block; width: 10px; height: 10px;"></span> Limite de section cadastrale</li> <li><span style="border: 1px solid blue; display: inline-block; width: 10px; height: 10px;"></span> Limite de parcelle</li> </ul>	<p><b>OPERATION :</b></p> <ul style="list-style-type: none"> <li><span style="background-color: lightblue; display: inline-block; width: 10px; height: 10px;"></span> Acquisition en volume (tréfonds)</li> <li><span style="background-color: yellow; display: inline-block; width: 10px; height: 10px;"></span> Transfert de gestion (tréfonds)</li> <li><span style="background-color: purple; display: inline-block; width: 10px; height: 10px;"></span> Acquisition parcellaire</li> </ul>	<p><span style="border: 1px solid green; display: inline-block; width: 10px; height: 10px;"></span> Convention d'occupation surface</p> <p><span style="border: 1px solid purple; display: inline-block; width: 10px; height: 10px;"></span> Acquisition parcellaire</p>	<p><span style="border: 1px solid black; border-radius: 50%; padding: 2px;">1</span> Numéro de PP (parcelle au plan)</p> <p><span style="border: 1px solid black; border-radius: 50%; padding: 2px;">001</span> Numéro de compte de propriété</p>
--	--	---	--	---