









-  Bâtiment (plan cadastral)
-  Bâtiment (plan topographique)
-  Périmètre des parcelles à exproprier
-  Numéro de l'Etat Parcelaire 1 à 6
-  Numérotation cadastrale des parcelles
-  Numéro de voirie
-  Ligne divisoire
-  Application cadastrale, limites non garanties

N.B : les limites de la ZAC n'ayant pas fait l'objet d'un bornage contradictoire ne sont pas garanties.

Avenue de Paris (R.N.6)

X=1659300
 Y=8170400
 Y=8170350
 Y=8170300
 X=1659300