









-  Bâtiment (plan cadastral)
-  Bâtiment (plan topographique)
-  Périmètre des parcelles à exproprier
-  Numéro de l'Etat Parcelaire 7 à 22
-  Numérotation cadastrale des parcelles
-  Numéro de voirie
-  Ligne divisoire
-  Application cadastrale, limites non garanties

N.B : les limites de la ZAC n'ayant pas fait l'objet d'un bornage contradictoire ne sont pas garanties.