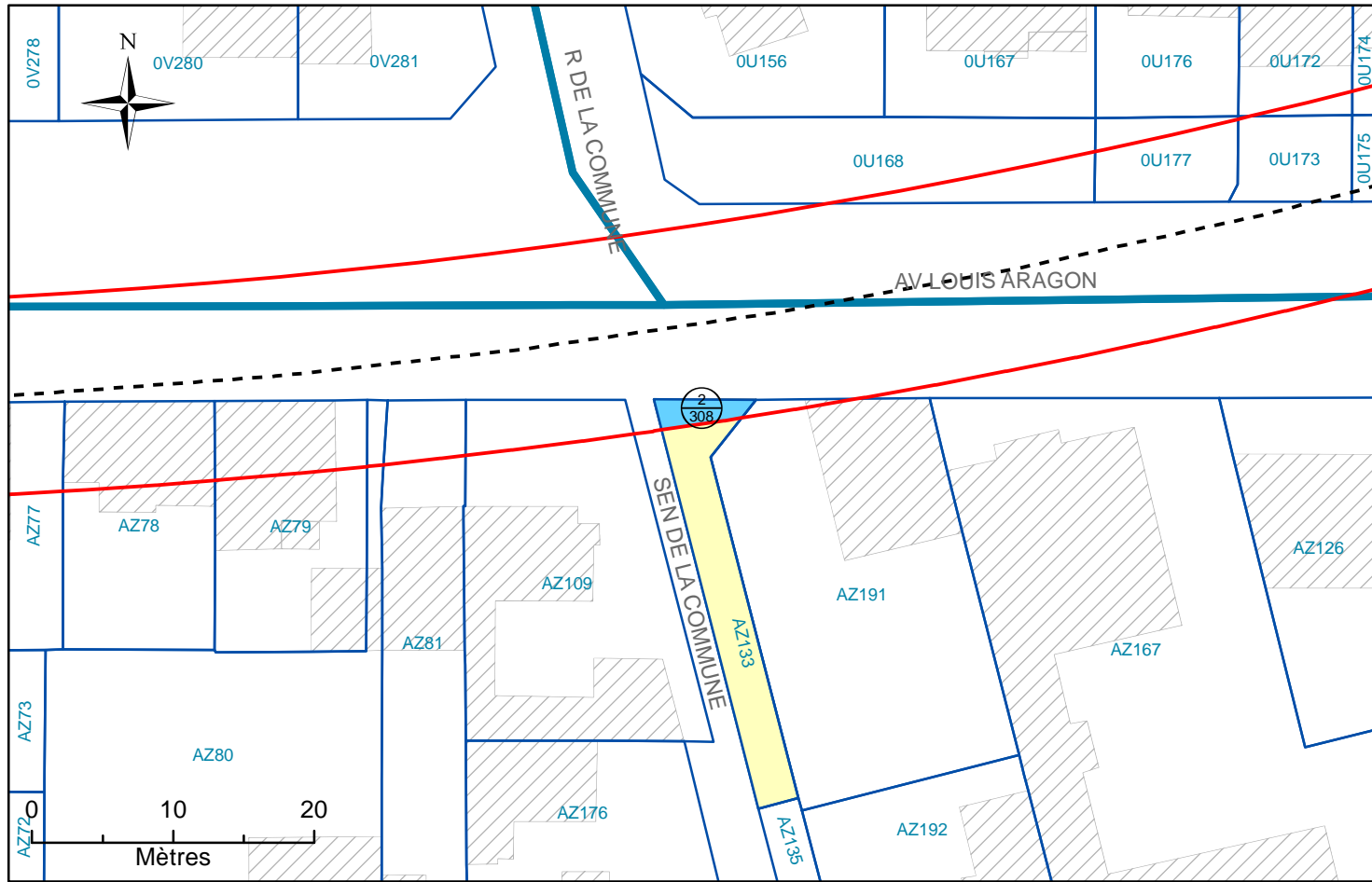


N°1: Plan de Masse 1/500



N°2: Etat Descriptif de Division en Volumes

Villejuif - 18b av louis aragon - Section AZ n°133 - Contenance 97ca

N° de Volume	Fraction de Volume	Niveau	Désignation sommaire	Description du volume			Teinte
				Base (m²)	Cote altimétrique (NGF)		
					Supérieure	Inférieure	
1	-	Tréfonds	Emprise SGP	11	78,8 m	Non délimitée	Bleu
2	a	Tréfonds	Surplus	86	78,8 m	Non délimitée	Jaune
	b	Tréfonds et Espace aérien		97	Non délimitée	78,8 m	

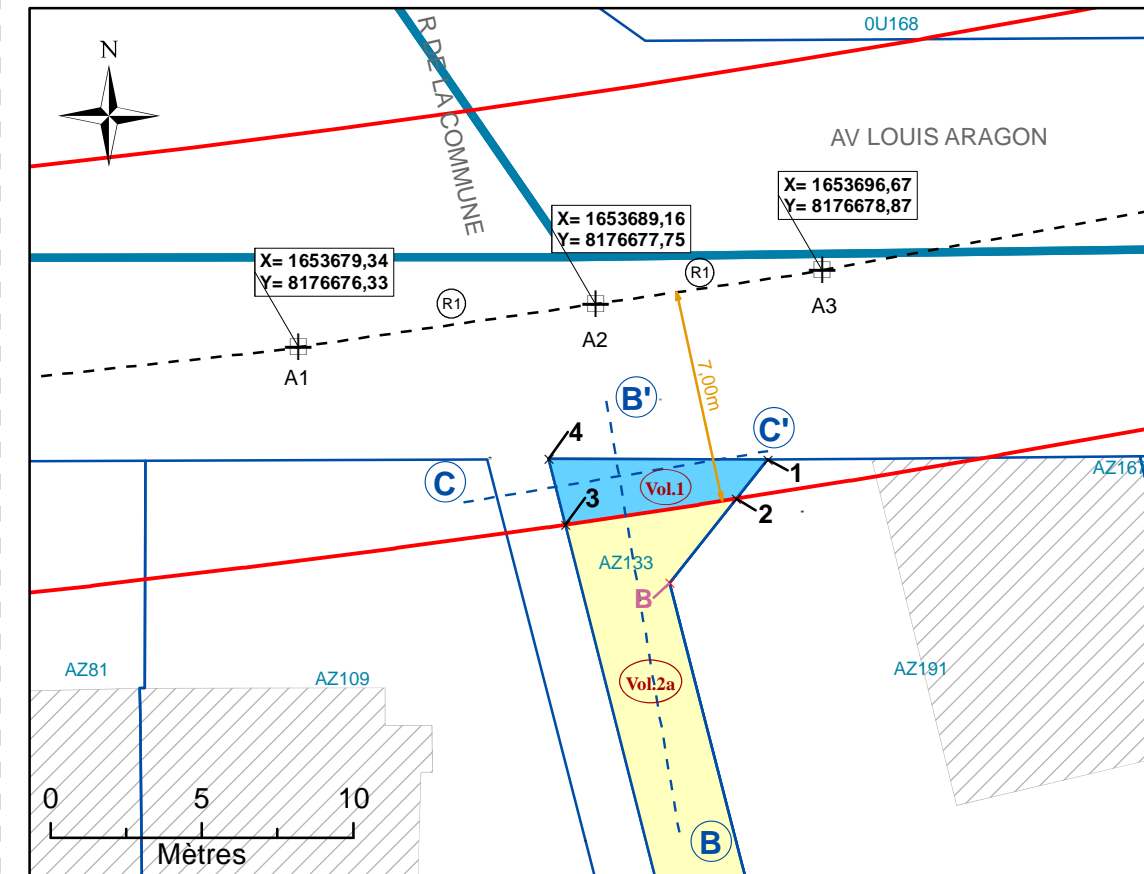
Altimétrie : NGF, système IGN69

MAITRISE D'OUVRAGE Société du Grand Paris 30, Avenue des Fruitiers 93200 Saint-DENIS		Réseau de transport public du Grand Paris - Lot 2 N° à l'état parcellaire : 2/308 Etat Descriptif de Division en Volumes
--	--	--

Ce document est la propriété de la SGP - Toutes reproduction et communication sont interdites sans autorisation

MANDATAIRE: SEGAT 6bis, rue Jean Bonnefoix 94200 Ivry-sur-Seine Tel : 01 45 15 23 00 Yann Point	EMETTEUR: ATGT 34-36 Avenue Louis Aragon 93000 BOBIGNY Tel : 01 48 95 09 58	Emetteur ATGT	N° de marché 11LOTXMSXX	N° SGP XXX	Spécialité FON	Phase HPH	Type de document 212	N° de plan et Folio 46826 01/08/2017	Indice a 1
Echelle : 1/250		Ft: A3		Coordonnées : RGF93 CC49		Nivellement : NGF IGN 69			

N°3: Plan en Tréfonds 1/250

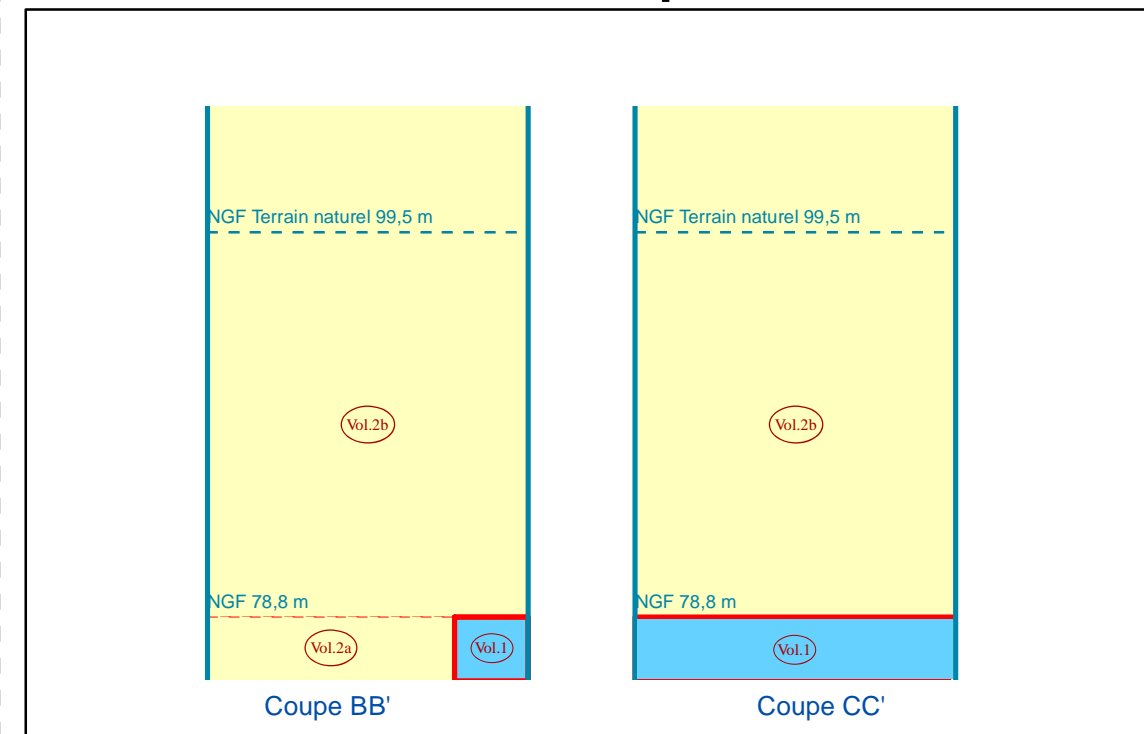


NB : EDDV sans valeur de délimitation du périmètre du terrain, ni bornage.

Légende

- Emprise du projet
- Limite parcellaire
- Axe du tracé du projet
- Axe de la coupe
- K 61** Numéro de parcelle
- 4
111 N° au plan parcellaire à l'enquête parcellaire N°10
- R1 Partie du tracé définie par un arc (3 points)
- A1 Géoréférencement du tracé
- 1 Sommet du Volume 1, fraction de la parcelle en tréfonds
- A Sommet du périmètre
- Vol. 1 N° de volume
- 17.00 m Cotation graphique
- L1 Partie du tracé définie par une ligne

N°4: Coupe



NB : Cotes NGF Terrain Naturel issues de la BD ALTI. Représentations et valeurs indicatives.