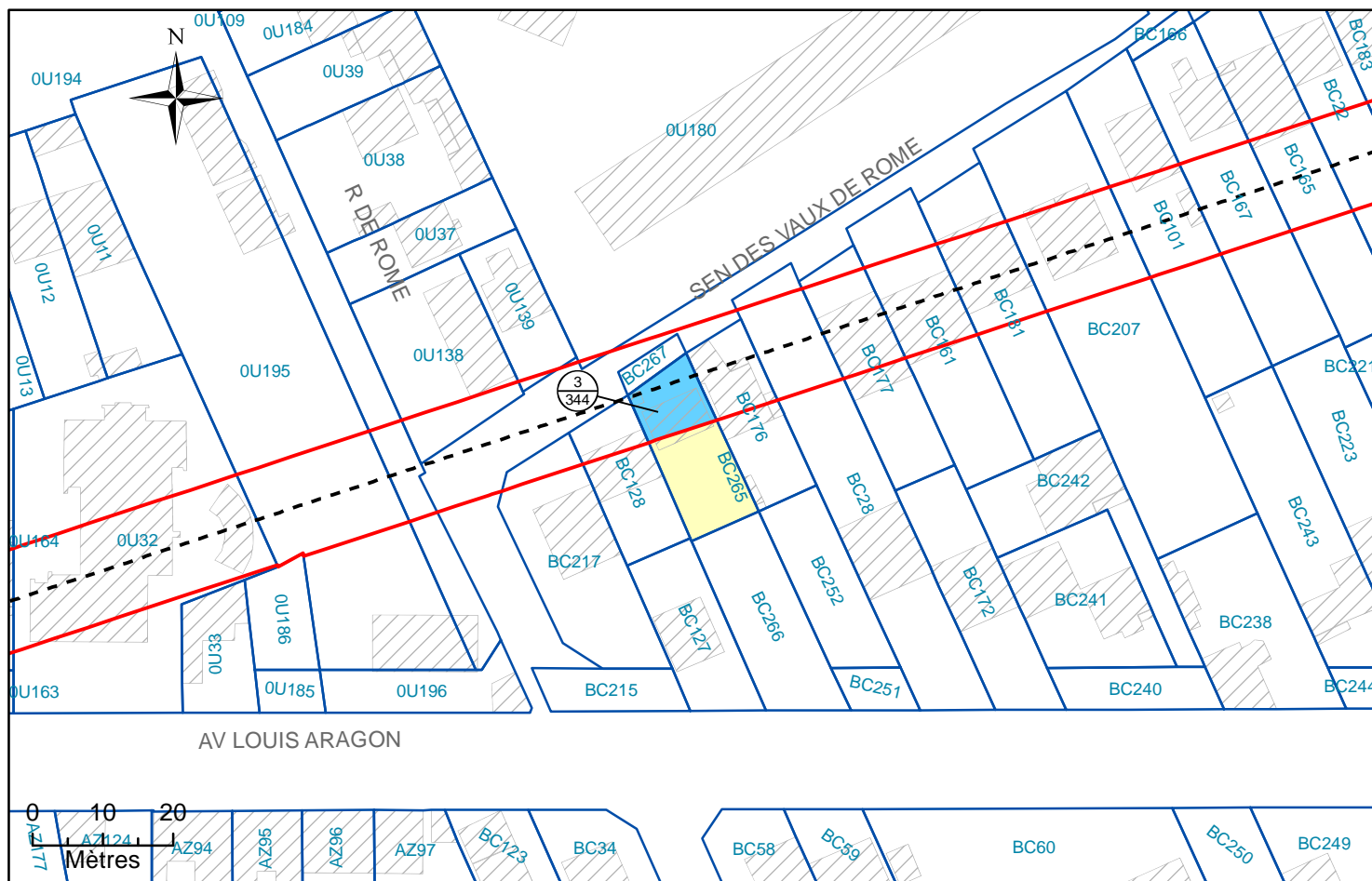


N°1: Plan de Masse 1/1 000




N°2: Etat Descriptif de Division en Volumes

Villejuif - 6 sen des vaux de rome - Section BC n°265 - Contenance 02a 44ca

N° de Volume	Fraction de Volume	Niveau	Désignation sommaire	Description du volume			Teinte
				Base (m²)	Cote altimétrique (NGF)		
					Supérieure	Inférieure	
1	-	Tréfonds	Emprise SGP	90	72,3 m	Non délimitée	Bleue
2	a	Tréfonds	Surplus	154	72,3 m	Non délimitée	Jaune
	b	Tréfonds et Espace aérien		244	Non délimitée	72,3 m	

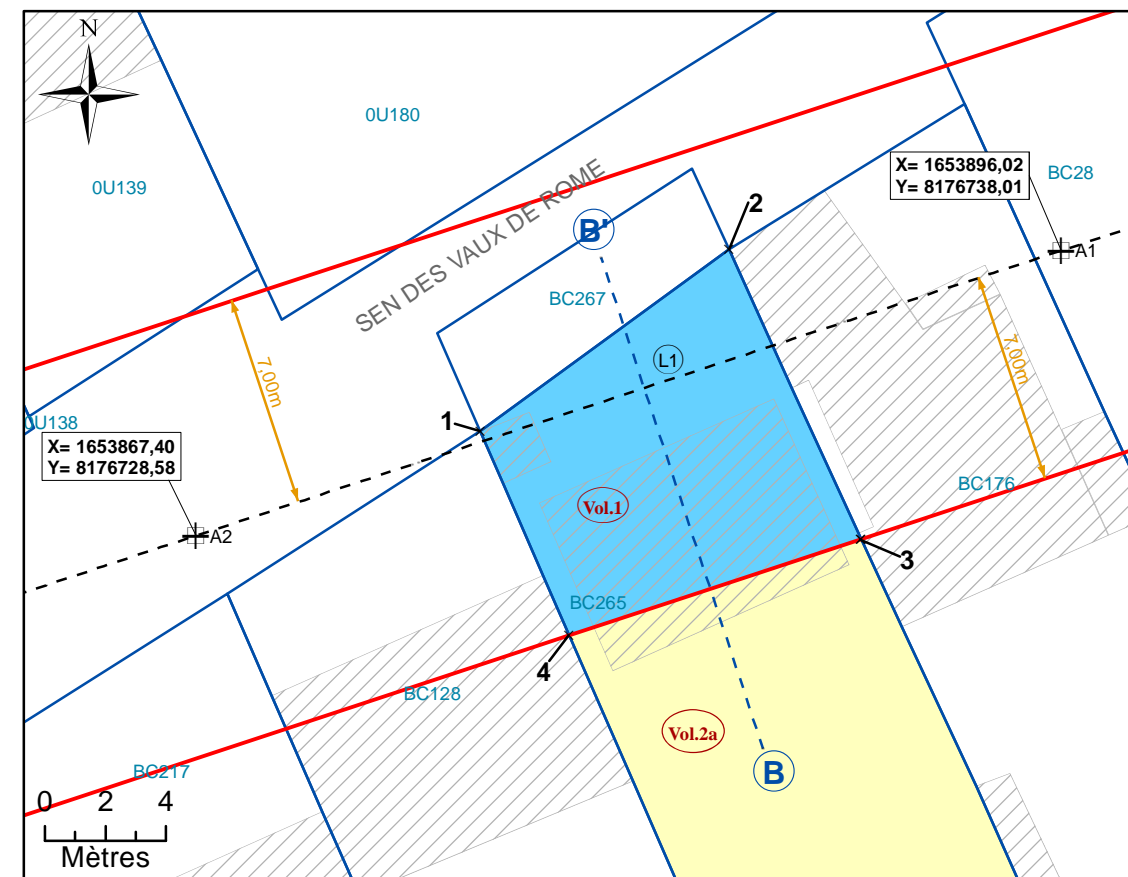
Altimétrie : NGF, système IGN69

MAITRISE D'OUVRAGE Société du Grand Paris 30, Avenue des Fruitières 93200 Saint-DENIS		Réseau de transport public du Grand Paris - Lot 2 N° à l'état parcellaire : 3/344 Etat Descriptif de Division en Volumes
---	---	--

Ce document est la propriété de la SGP - Toutes reproduction et communication sont interdites sans autorisation

MANDATAIRE: SEGAT 6bis, rue Jean Bonnefoix 94200 Ivry-sur-Seine Tel : 01 45 15 23 00 Yann Point	EMETTEUR: ATGT 34-36 Avenue Louis Aragon 93000 BOBIGNY Tel : 01 48 95 09 58	<table border="1"> <tr> <th>Emetteur</th> <th>N° de marché</th> <th>N° SGP</th> <th>Spécialité</th> <th>Phase</th> <th>Type de document</th> <th>N° de plan et Folio</th> <th>Indice</th> </tr> <tr> <td>ATGT</td> <td>11LOTXMSXX</td> <td>XXX</td> <td>FON</td> <td>HPH</td> <td>212</td> <td>46826 03/08/2017</td> <td>a 1</td> </tr> </table>	Emetteur	N° de marché	N° SGP	Spécialité	Phase	Type de document	N° de plan et Folio	Indice	ATGT	11LOTXMSXX	XXX	FON	HPH	212	46826 03/08/2017	a 1
Emetteur	N° de marché	N° SGP	Spécialité	Phase	Type de document	N° de plan et Folio	Indice											
ATGT	11LOTXMSXX	XXX	FON	HPH	212	46826 03/08/2017	a 1											
Echelle : 1/250		Ft: A3	Coordonnées : RGF93 CC49		Nivellement : NGF IGN 69													

N°3: Plan en Tréfonds 1/250

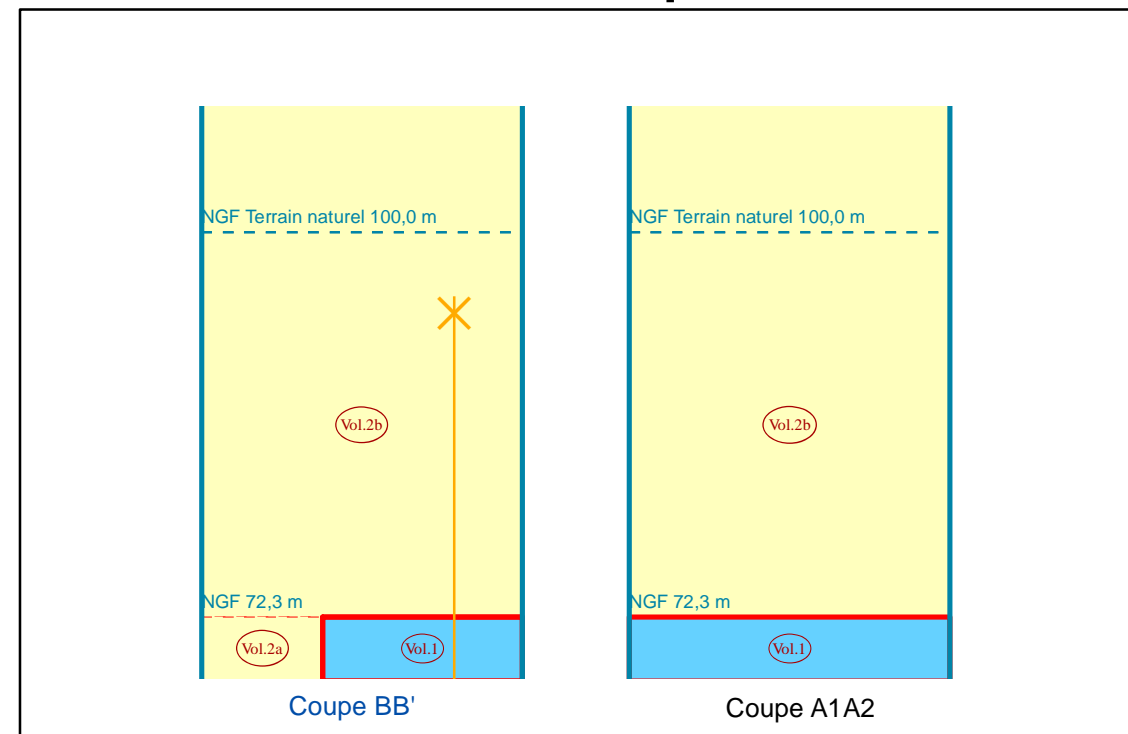


NB : EDDV sans valeur de délimitation du périmètre du terrain, ni bornage.

Légende

- Emprise du projet
- Limite parcellaire
- Axe du tracé du projet
- Axe de la coupe
- K 61** Numéro de parcelle
- 4
111 N° au plan parcellaire à l'enquête parcellaire N°10
- R1 Partie du tracé définie par un arc (3 points)
- A1 Géoréférencement du tracé
- 1 Sommet du Volume 1, fraction de la parcelle en tréfonds
- A Sommet du périmètre
- Vol.1 N° de volume
- 17.00 m Cotation graphique
- L1 Partie du tracé définie par une ligne

N°4: Coupe



NB : Cotes NGF Terrain Naturel issues de la BD ALTI. Représentations et valeurs indicatives.