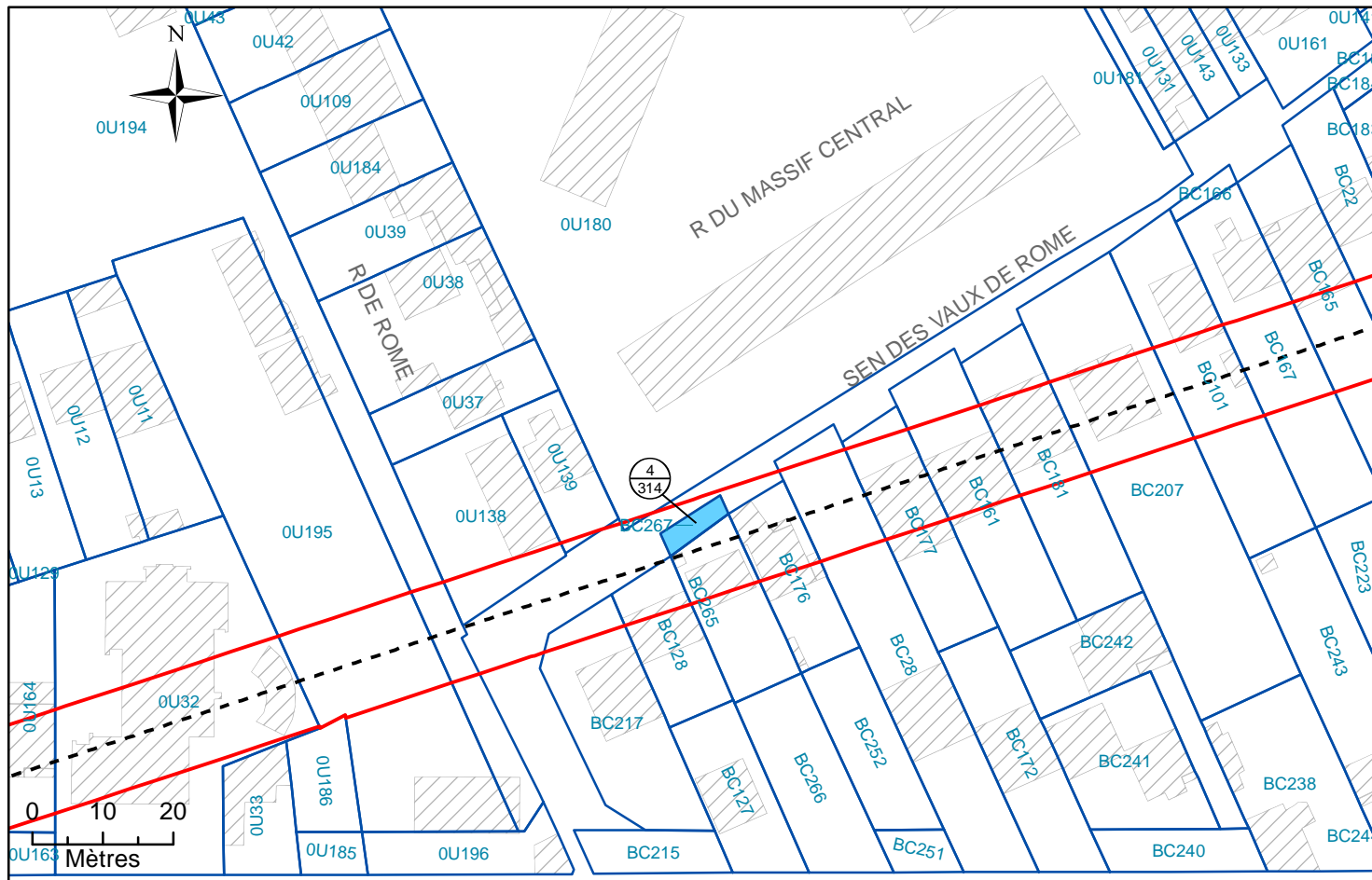
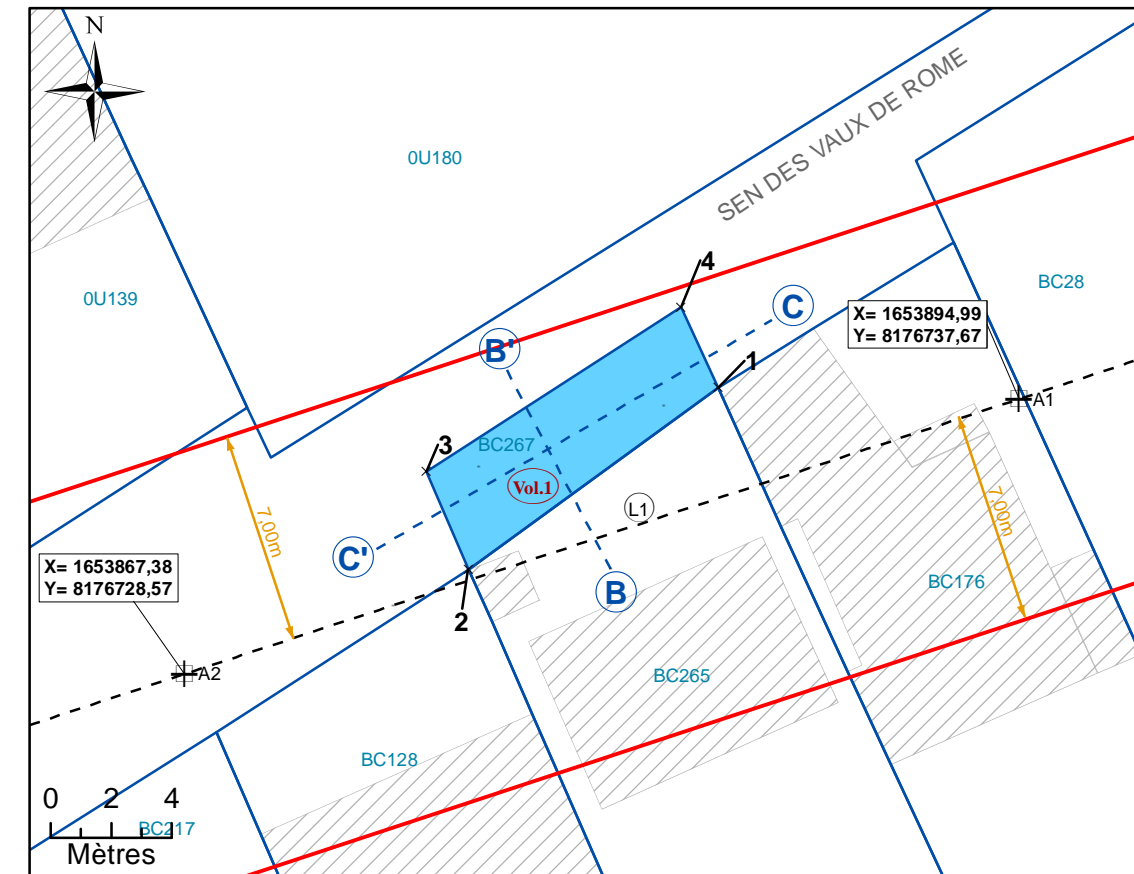


N°1: Plan de Masse 1/1 000



N°3: Plan en Tréfonds 1/250

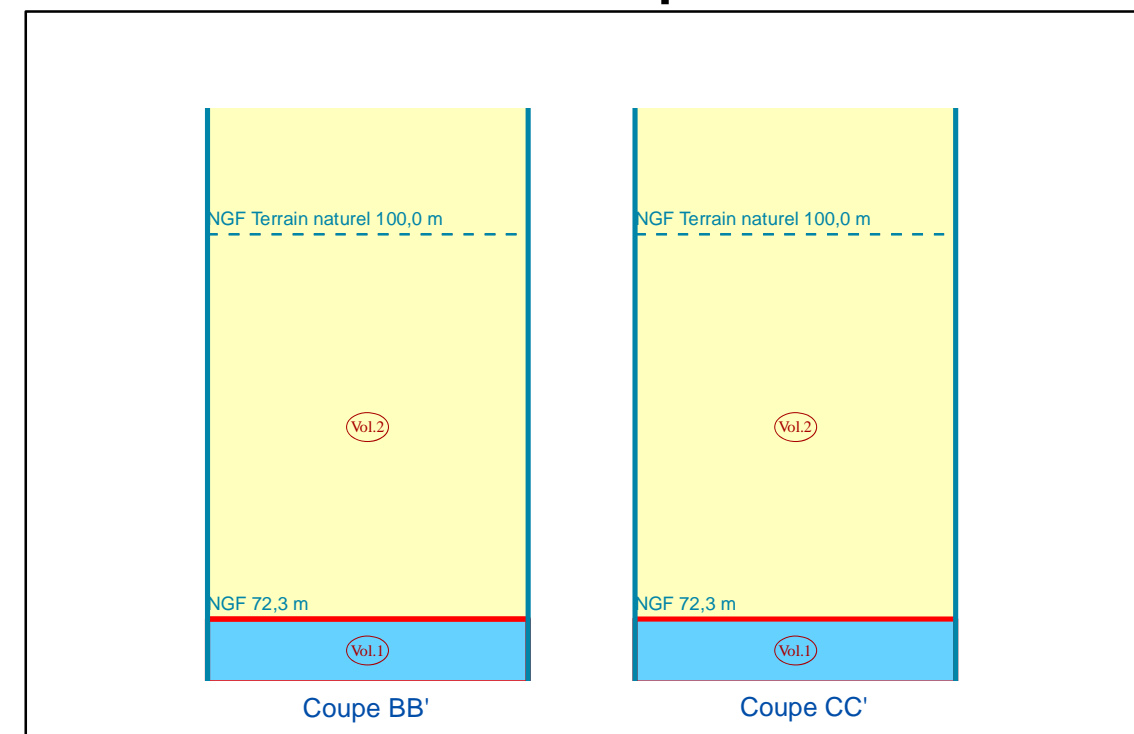


NB : EDDV sans valeur de délimitation du périmètre du terrain, ni bornage.

Légende

- Emprise du projet
- Limite parcellaire
- Axe du tracé du projet
- Axe de la coupe
- K 61** Numéro de parcelle
- 4
111 N° au plan parcellaire à l'enquête parcellaire N°10
- R1 Partie du tracé définie par un arc (3 points)
- A1** Géoréférencement du tracé
- 1** Sommet du Volume 1, fraction de la parcelle en tréfonds
- A** Sommet du périmètre
- Vol.1 N° de volume
- 17.00 m** Cotation graphique
- L1 Partie du tracé définie par une ligne

N°4: Coupe



NB : Cotes NGF Terrain Naturel issues de la BD ALTI. Représentations et valeurs indicatives.

N°2: Etat Descriptif de Division en Volumes

Villejuif - 6 sen des vaux de rome - Section BC n°2 67 - Contenance 29ca

N° de Volume	Fraction de Volume	Niveau	Désignation sommaire	Description du volume			
				Base (m²)	Cote altimétrique (NGF)		Teinte
					Supérieure	Inférieure	
1	-	Tréfonds	Emprise SGP	29	72,3 m	Non délimitée	Bleue
2	-	Tréfonds et Espace aérien	Surplus	29	Non délimitée	72,3 m	Jaune

Altimétrie : NGF, système IGN69

MAITRISE D'OUVRAGE Société du Grand Paris 30, Avenue des Fruitières 93200 Saint-DENIS		Réseau de transport public du Grand Paris - Lot 2 N° à l'état parcellaire : 4/314 Etat Descriptif de Division en Volumes
---	--	--

Ce document est la propriété de la SGP - Toutes reproduction et communication sont interdites sans autorisation

MANDATAIRE:	EMETTEUR:	Emetteur	N° de marché	N° SGP	Spécialité	Phase	Type de document	N° de plan et Folio	Indice
SEGAT 6bis, rue Jean Bonnefoix 94200 Ivry-sur-Seine Tel : 01 45 15 23 00 Yann Point	ATGT 34-36 Avenue Louis Aragon 93000 BOBIGNY Tel : 01 48 95 09 58	ATGT	11LOTXMSXX	XXX	FON	HPH	212	46826 03/08/2017	a 1
Echelle : 1/250		Ft: A3		Coordonnées : RGF93 CC49		Nivellement : NGF IGN 69			