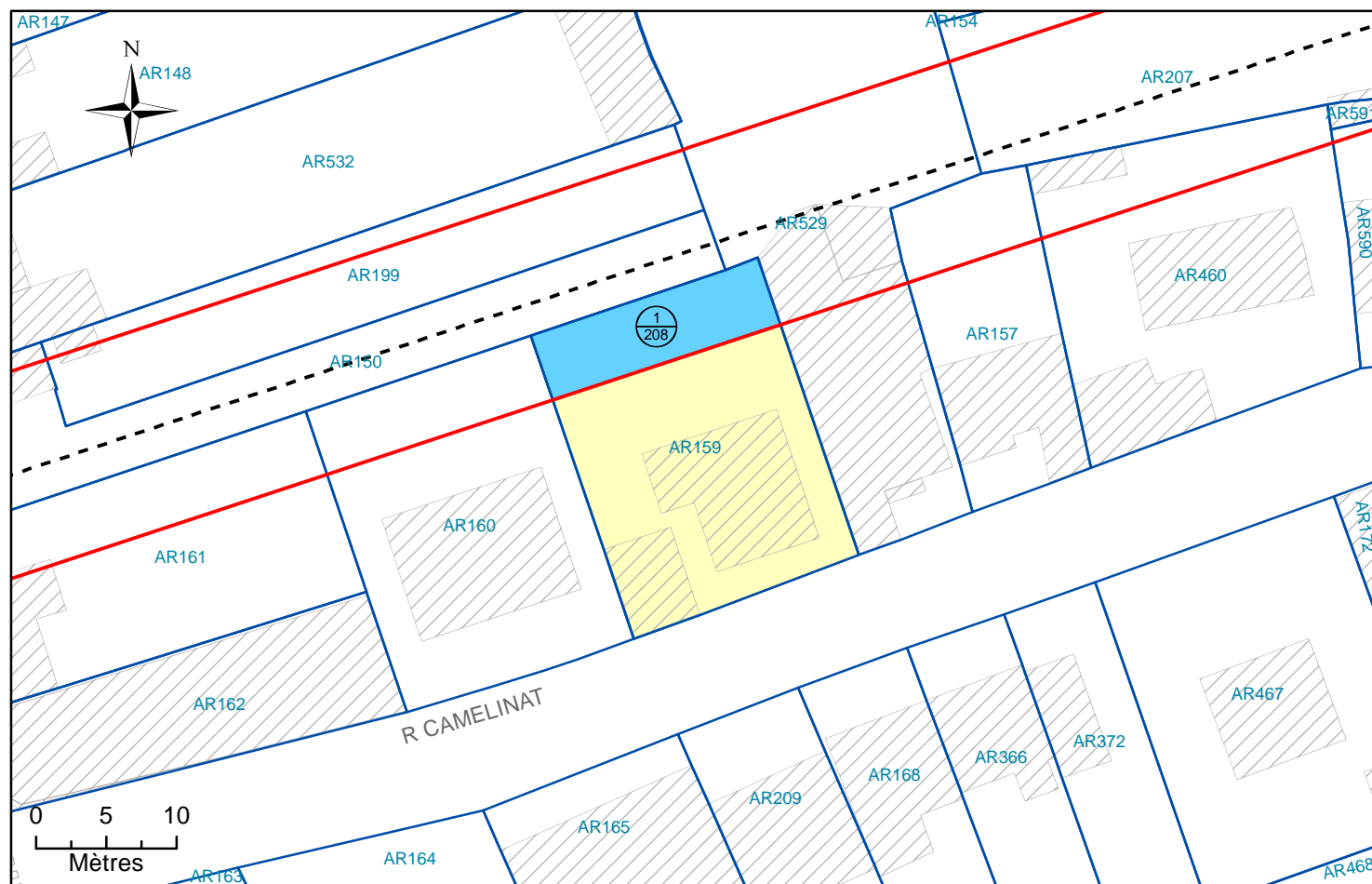


# N°1: Plan de Masse 1/500



# N°2: Etat Descriptif de Division en Volumes

Vitry-sur-Seine - 20 rue camelinat - Section AR n°1 59 - Contenance 03a 81ca

N° de Volume	Fraction de Volume	Niveau	Désignation sommaire	Description du volume			Teinte
				Base (m²)	Cote altimétrique (NGF)		
					Supérieure	Inférieure	
1	-	Tréfonds	Emprise SGP	83	48,3 m	Non délimitée	Bleu
2	a	Tréfonds	Surplus	298	48,3 m	Non délimitée	Jaune
	b	Tréfonds et Espace aérien		381	Non délimitée	48,3 m	

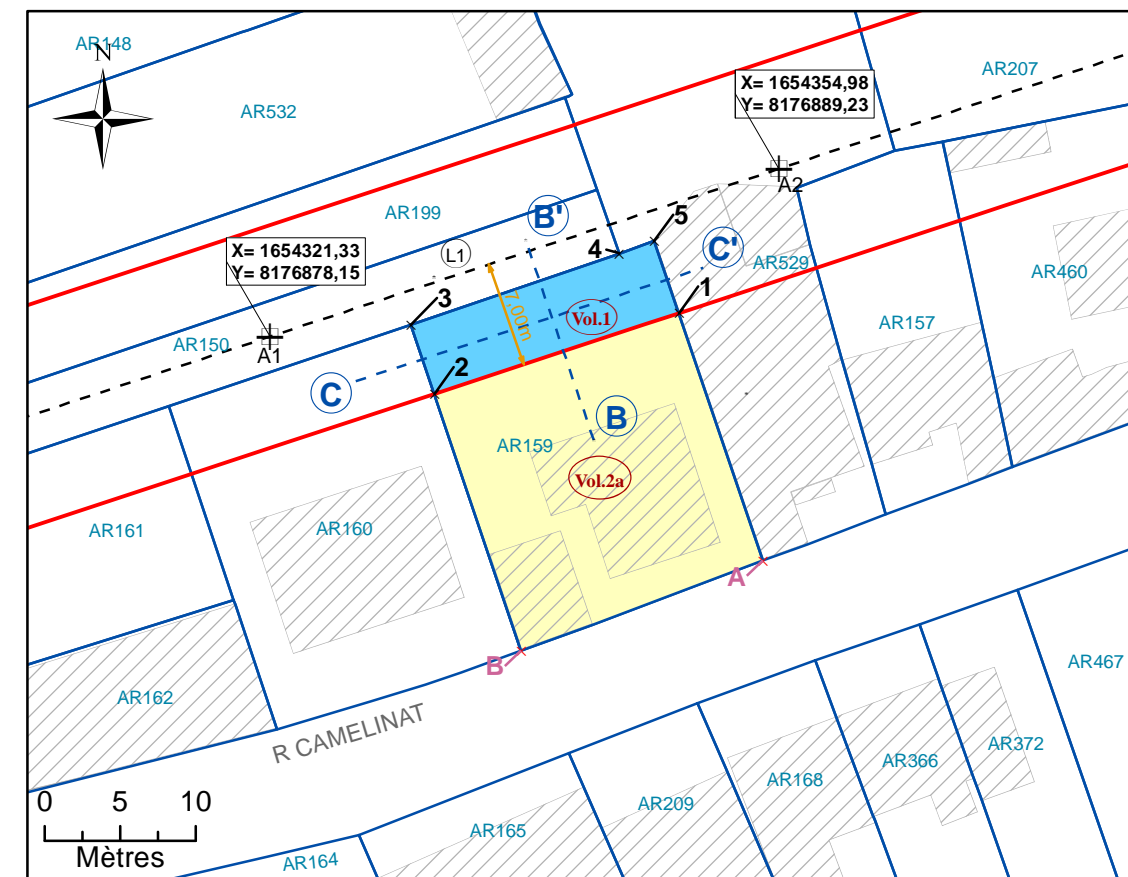
Altimétrie : NGF, système IGN69

MAITRISE D'OUVRAGE <b>Société du Grand Paris</b> 30, Avenue des Fruitières 93200 Saint-DENIS		Réseau de transport public du Grand Paris - Lot 2 N° à l'état parcellaire : 1/208 Etat Descriptif de Division en Volumes
---	--	--

Ce document est la propriété de la SGP - Toutes reproduction et communication sont interdites sans autorisation

MANDATAIRE: SEGAT 6bis, rue Jean Bonnefoix 94200 Ivry-sur-Seine Tel : 01 45 15 23 00 Yann Point	EMETTEUR: ATGT 34-36 Avenue Louis Aragon 93000 BOBIGNY Tel : 01 48 95 09 58	Emetteur ATGT	N° de marché 11LOTXMSXX	N° SGP XXX	Spécialité FON	Phase HPH	Type de document 212	N° de plan et Folio 46826 01/08/2017	Indice a 1
Echelle : 1/500		Ft: A3		Coordonnées : RGF93 CC49		Nivellement : NGF IGN 69			

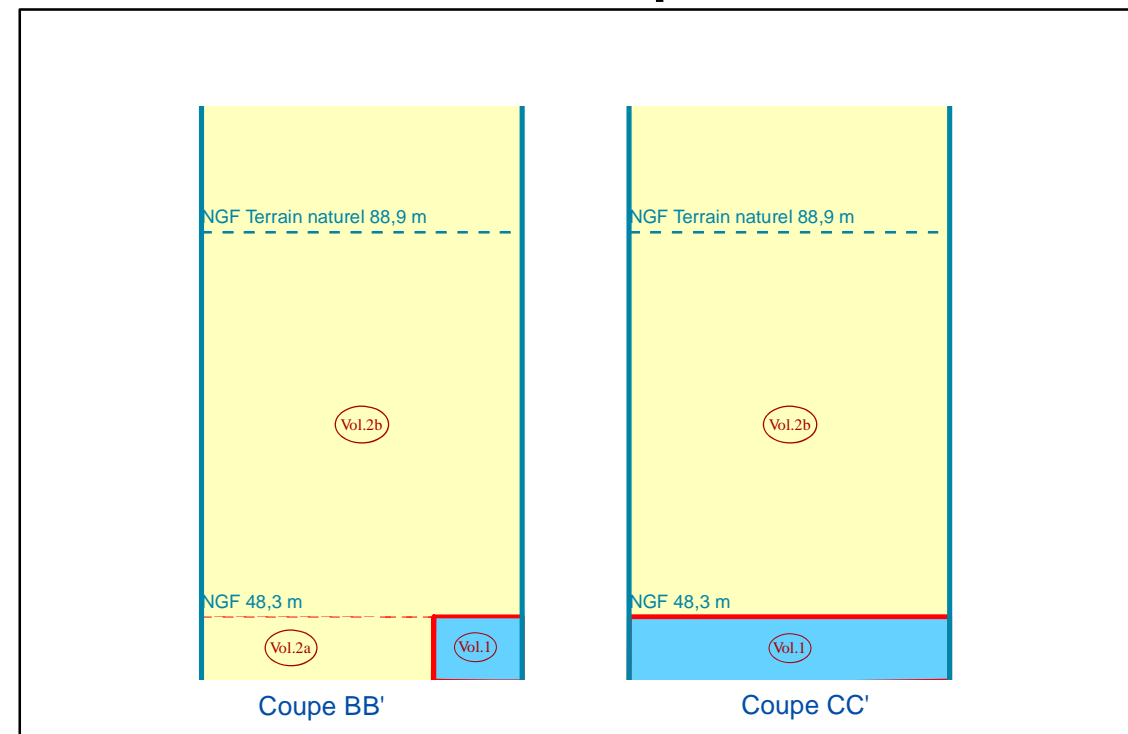
# N°3: Plan en Tréfonds 1/500



NB : EDDV sans valeur de délimitation du périmètre du terrain, ni bornage.

- Légende**
- Emprise du projet
  - Limite parcellaire
  - Axe du tracé du projet
  - Axe de la coupe
  - K 61 Numéro de parcelle
  - N° au plan parcellaire de l'enquête publique N°10
  - Partie du tracé définie par un arc (3 points)
  - A1 Géoréférencement du tracé
  - 1 Sommet du Volume 1, fraction de la parcelle en tréfonds
  - A Sommet du périmètre
  - Vol. 1 N° de volume
  - 17.00 m Cotation graphique
  - L1 Partie du tracé définie par une ligne

# N°4: Coupe



NB : Cotes NGF Terrain Naturel issues de la BD ALTI. Représentations et valeurs indicatives.