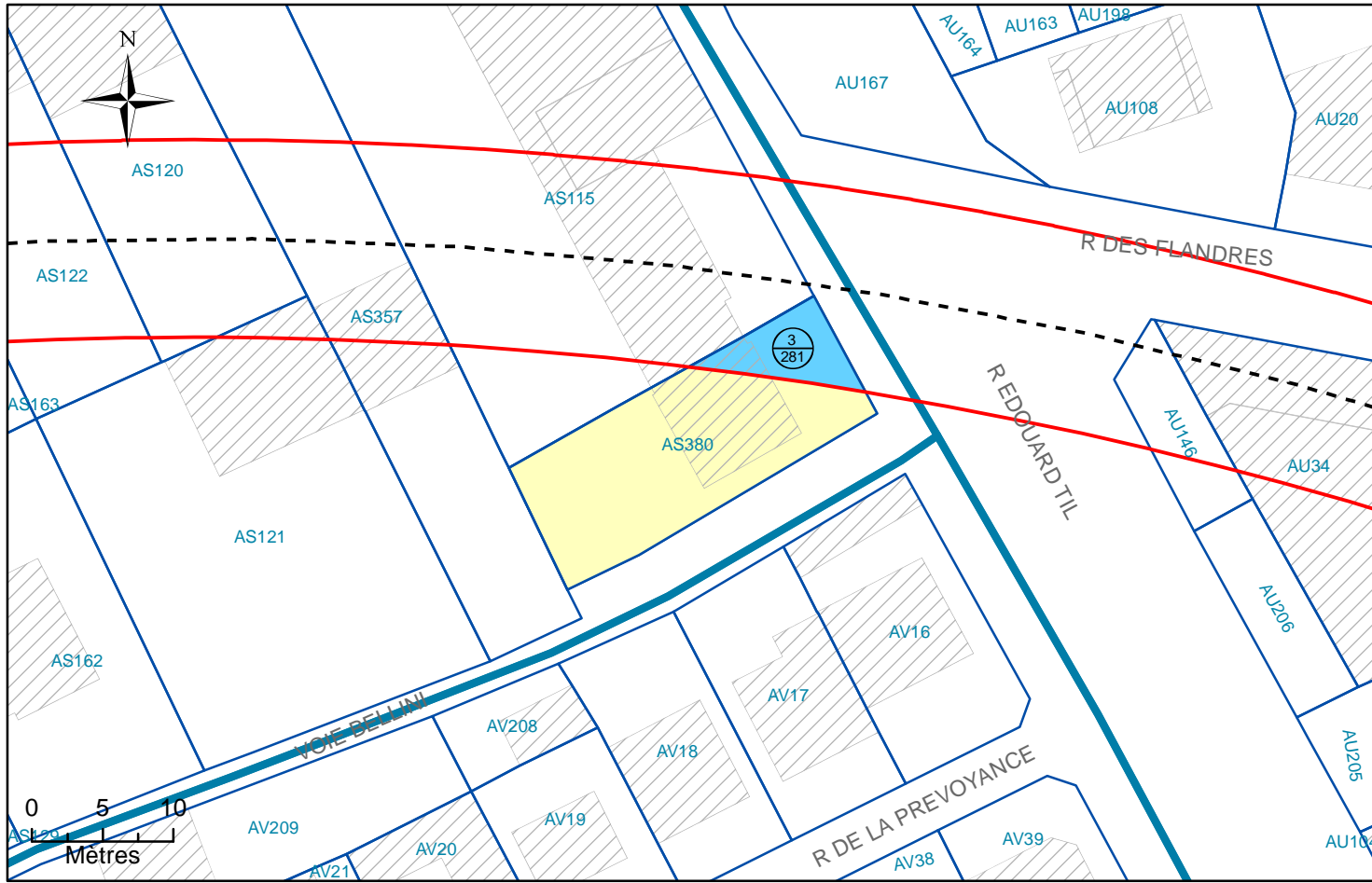


# N°1: Plan de Masse 1/500




# N°2: Etat Descriptif de Division en Volumes

Vitry-sur-Seine - 33 rue edouard til - Section AS n°380 - Contenance 02a 42ca

N° de Volume	Fraction de Volume	Niveau	Désignation sommaire	Description du volume			Teinte
				Base (m²)	Cote altimétrique (NGF)		
					Supérieure	Inférieure	
1	-	Tréfonds	Emprise SGP	39	36,5 m	Non délimitée	Bleu
2	a	Tréfonds	Surplus	203	36,5 m	Non délimitée	Jaune
	b	Tréfonds et Espace aérien		242	Non délimitée	36,5 m	

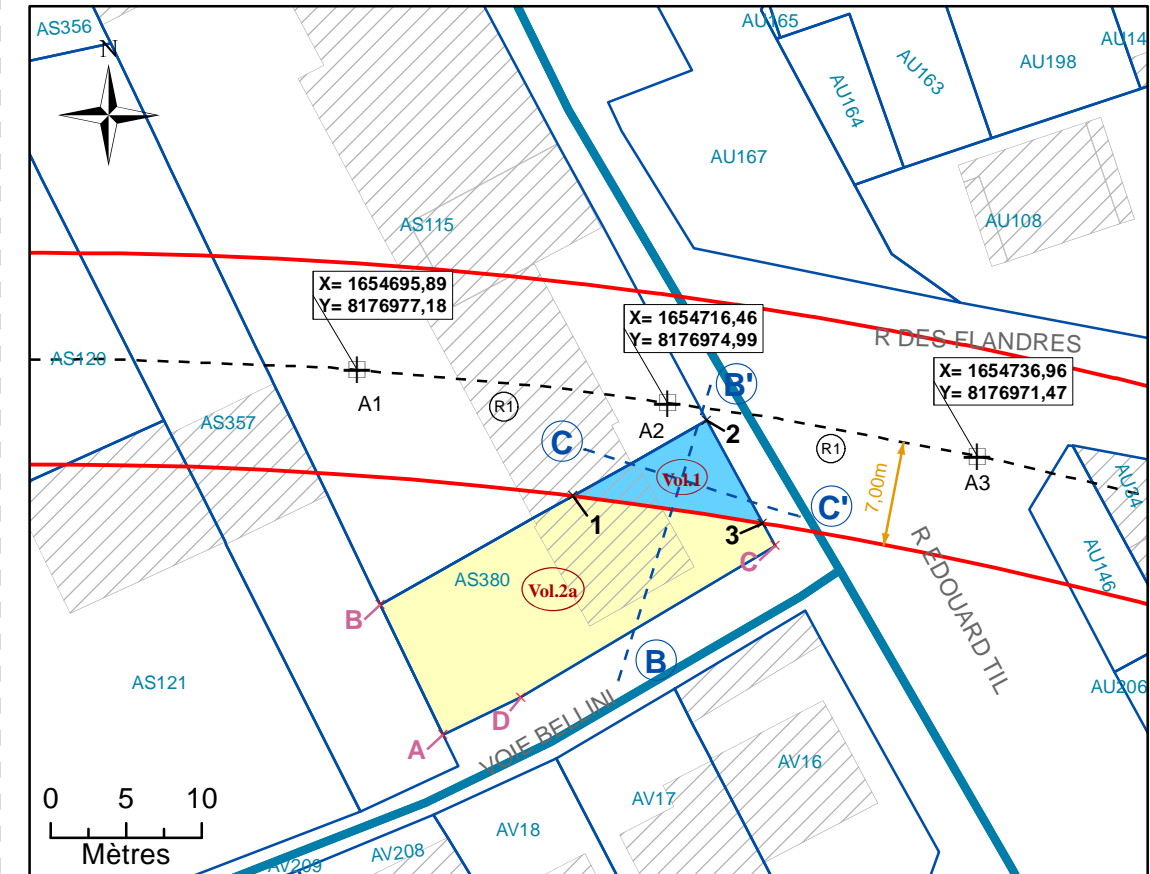
Altimétrie : NGF, système IGN69

MAITRISE D'OUVRAGE <b>Société du Grand Paris</b> 30, Avenue des Fruitières 93200 Saint-DENIS		Réseau de transport public du Grand Paris - Lot 2 N° à l'état parcellaire : 3/281 Etat Descriptif de Division en Volumes
---	---	--

Ce document est la propriété de la SGP - Toutes reproduction et communication sont interdites sans autorisation

MANDATAIRE: SEGAT 6bis, rue Jean Bonnefoix 94200 Ivry-sur-Seine Tel : 01 45 15 23 00 Yann Point	EMETTEUR: ATGT 34-36 Avenue Louis Aragon 93000 BOBIGNY Tel : 01 48 95 09 58	Emetteur N° de marché N° SGP Spécialité Phase Type de document N° de plan et Folio Indice	ATGT 11LOTXMSXX XXX FON HPH 212 46826 01/08/2017 a 1	Echelle : 1/500 Ft: A3 Coordonnées : RGF93 CC49 Nivellement : NGF IGN 69
--	---	--	--	---

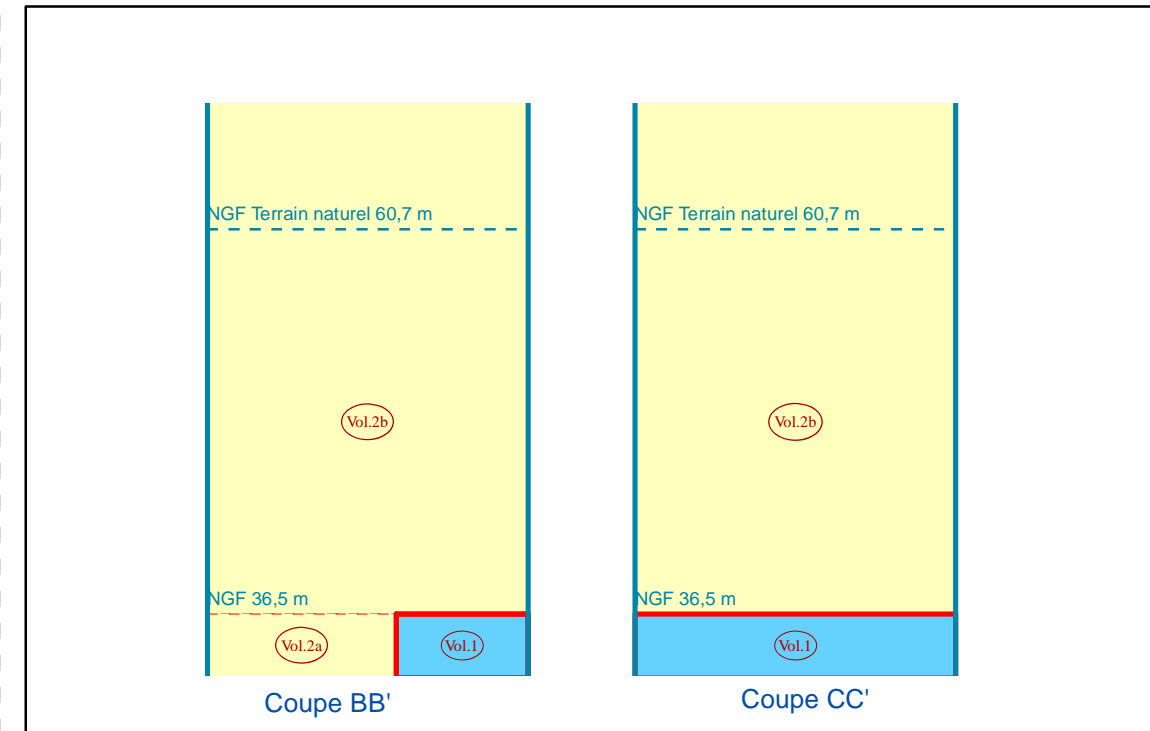
# N°3: Plan en Tréfonds 1/500



NB : EDDV sans valeur de délimitation du périmètre du terrain, ni bornage.

- Légende**
- Emprise du projet
  - Limite parcellaire
  - Axe du tracé du projet
  - Axe de la coupe
  - K 61** Numéro de parcelle
  - 4  
111 N° au plan parcellaire de l'enquête publique N°10
  - R1 Partie du tracé définie par un arc (3 points)
  - Vol. 1 N° de volume
  - 17.00 m** Cotation graphique
  - L1 Partie du tracé définie par une ligne
  - A1 Géoréférencement du tracé
  - 1 Sommet du Volume 1, fraction de la parcelle en tréfonds
  - A Sommet du périmètre

# N°4: Coupe



NB : Cotes NGF Terrain Naturel issues de la BD ALTI. Représentations et valeurs indicatives.