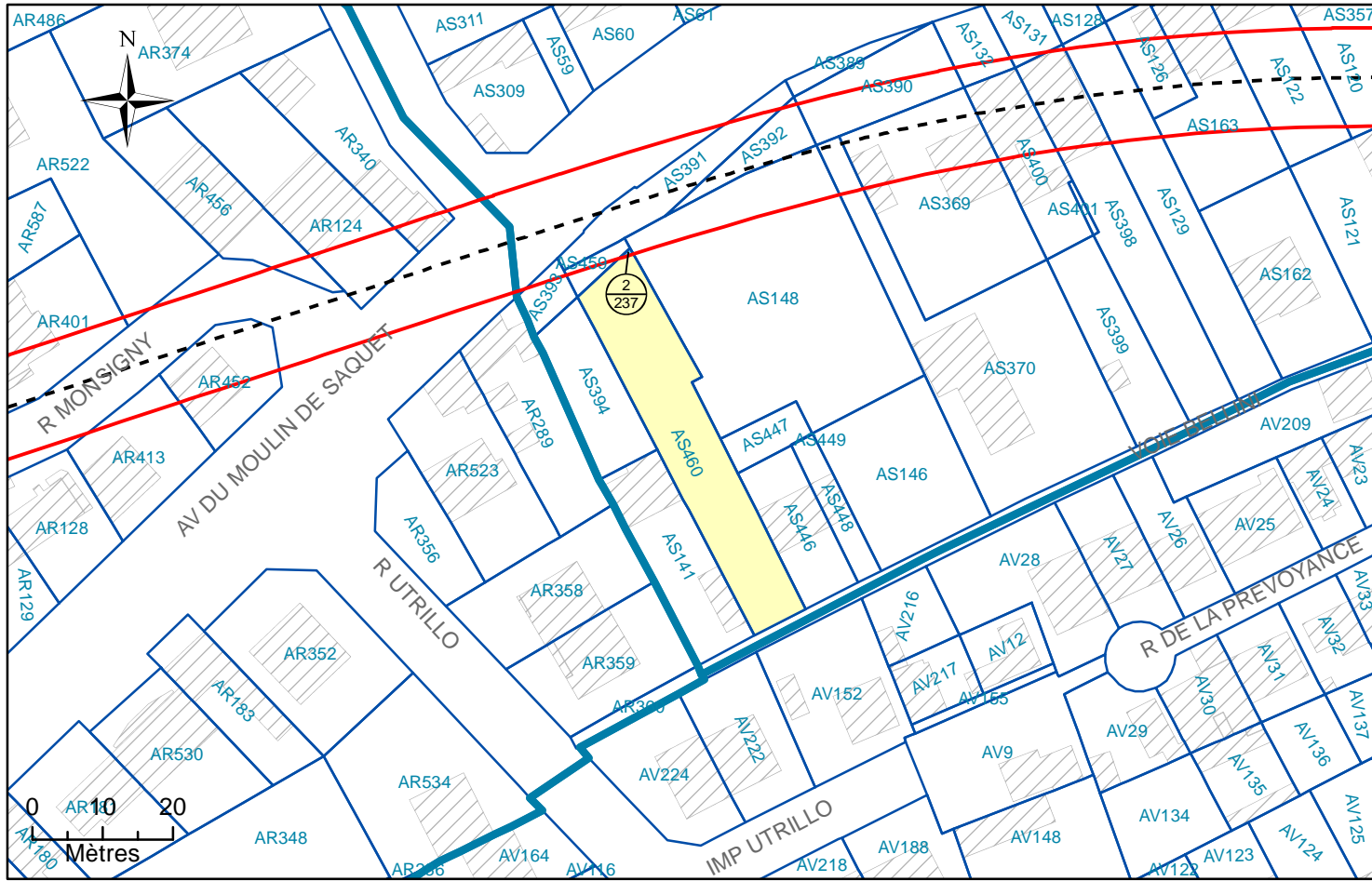


N°1: Plan de Masse 1/1 000




N°2: Etat Descriptif de Division en Volumes

Vitry-sur-Seine - 53 av du moulin de saquet - Section AS n°460 - Contenance 05a 06ca

N° de Volume	Fraction de Volume	Niveau	Désignation sommaire	Description du volume			Teinte
				Base (m²)	Cote altimétrique (NGF)		
				Supérieure	Inférieure		
1	-	Tréfonds	Emprise SGP	1	39,0 m	Non délimitée	Bleu
2	a	Tréfonds	Surplus	505	39,0 m	Non délimitée	Jaune
	b	Tréfonds et Espace aérien		506	Non délimitée	39,0 m	

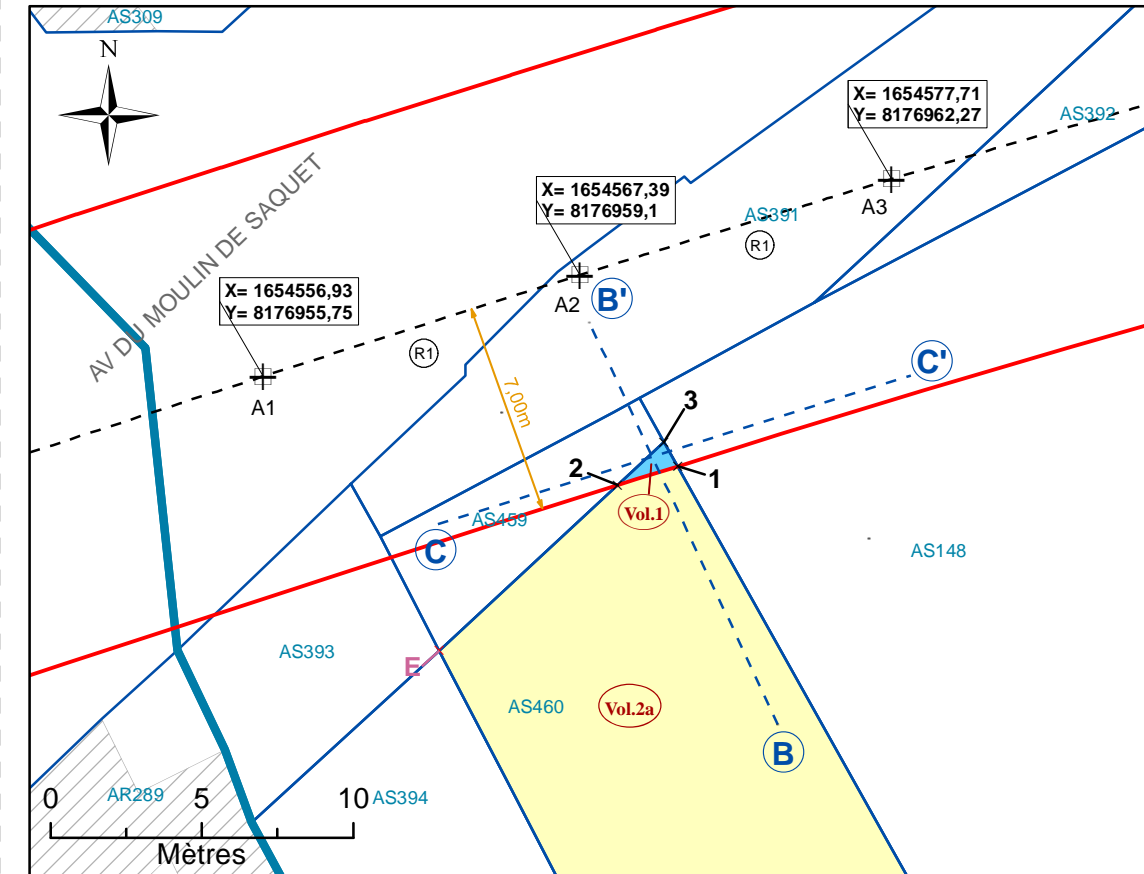
Altimétrie : NGF, système IGN69

MAITRISE D'OUVRAGE Société du Grand Paris 30, Avenue des Fruitières 93200 Saint-DENIS		Réseau de transport public du Grand Paris - Lot 2 N° à l'état parcellaire : 2/237 Etat Descriptif de Division en Volumes
---	---	--

Ce document est la propriété de la SGP - Toutes reproduction et communication sont interdites sans autorisation

MANDATAIRE: SEGAT 6bis, rue Jean Bonnefoix 94200 Ivry-sur-Seine Tel : 01 45 15 23 00 Yann Point	EMETTEUR: ATGT 34-36 Avenue Louis Aragon 93000 BOBIGNY Tel : 01 48 95 09 58	<table border="1"> <tr> <th>Emetteur</th> <th>N° de marché</th> <th>N° SGP</th> <th>Spécialité</th> <th>Phase</th> <th>Type de document</th> <th>N° de plan et Folio</th> <th>Indice</th> </tr> <tr> <td>ATGT</td> <td>11LOTXMSXX</td> <td>XXX</td> <td>FON</td> <td>HPH</td> <td>212</td> <td>46826 01/08/2017</td> <td>a 1</td> </tr> </table>	Emetteur	N° de marché	N° SGP	Spécialité	Phase	Type de document	N° de plan et Folio	Indice	ATGT	11LOTXMSXX	XXX	FON	HPH	212	46826 01/08/2017	a 1
Emetteur	N° de marché	N° SGP	Spécialité	Phase	Type de document	N° de plan et Folio	Indice											
ATGT	11LOTXMSXX	XXX	FON	HPH	212	46826 01/08/2017	a 1											
Echelle : 1/250		Ft: A3	Coordonnées : RGF93 CC49		Nivellement : NGF IGN 69													

N°3: Plan en Tréfonds 1/250

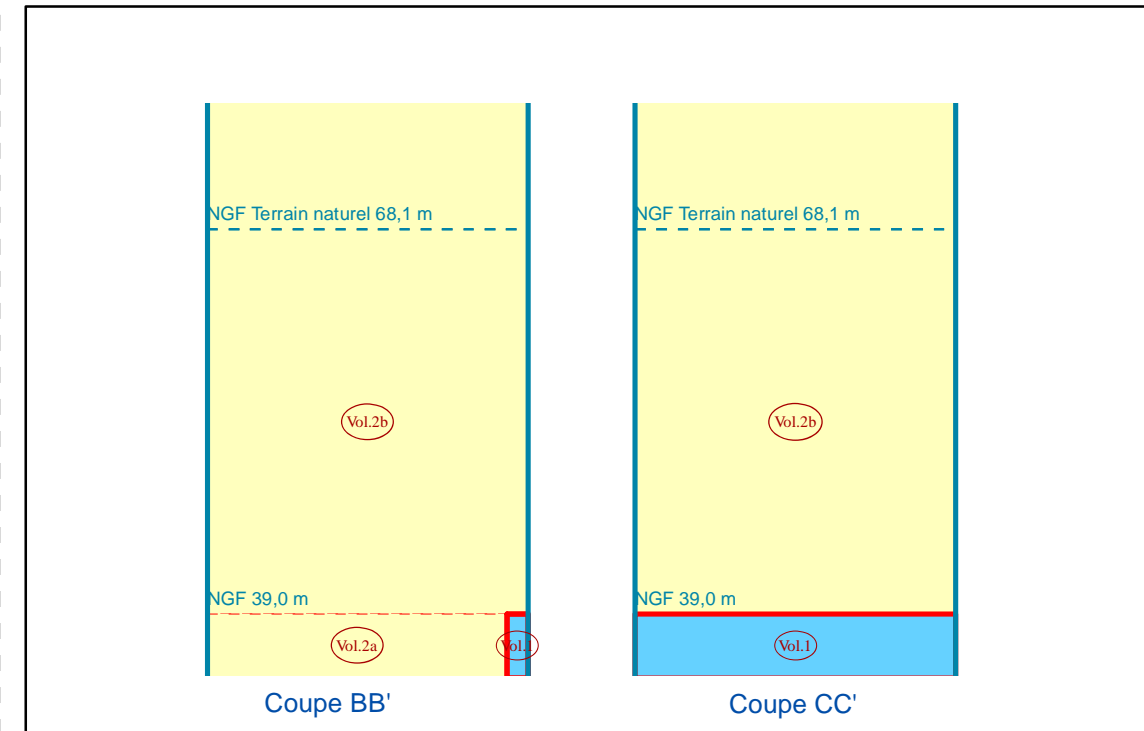


NB : EDDV sans valeur de délimitation du périmètre du terrain, ni bornage.

Légende

- | | | | | |
|-------------------------|---|---|---------------------|---|
| Emprise du projet | Limite parcellaire | Axe du tracé du projet | Axe de la coupe | Géoréférencement du tracé |
| K 61 Numéro de parcelle | N° au plan parcellaire de l'enquête publique N°10 | Partie du tracé définie par un arc (3 points) | N° de volume | Sommet du Volume 1, fraction de la parcelle en tréfonds |
| | Partie du tracé définie par une ligne | | Sommet du périmètre | |
| | | | Cotation graphique | |

N°4: Coupe



NB : Cotes NGF Terrain Naturel issues de la BD ALTI. Représentations et valeurs indicatives.